9 SANAYİ, YENİLİKÇİLİK VE ALTYAPI

# Sınırlarını Aşan Çerkeş

17 HEDEFLER İÇİN ORTAKLIKLAR

# Önsöz

Batı Karadeniz Bölgesi ile İç Anadolu Bölgesi arasında geçiş konumunda bulunan Çerkeş; köklü tarihi, kültürel öğeleri ve doğal yapısıyla bulunduğu coğrafyada yüzyıllardır önemli bir yerleşim merkezi olarak bugünlere ulaşmıştır. Çerkeş; 17.000'e ulaşan ilçe nüfusu, büyük yerleşimlere yakın ve erişilebilir konumu, sahip olduğu kültürel ve peyzaj öğelerinin yanı sıra tarımsal üretim (özellikle hayvancılık) potansiyeliyle Çankırı İli ve yakın çevresinde dikkat çeken bir yerleşimdir.

Bu çalışma; Çerkeş Belediyesi adına Ankara'da yerleşik "Planlama Atölyesi" tarafından hazırlanmıştır. Çalışmanın amacı; Çerkeş İlçesi'nin doğal, ekonomik, sosyal ve mekânsal potansiyellerinin tespit edilerek, geleceğe yönelik gelişme vizyonu ve stratejilerinin tanımlanmasıdır. "Çerkeş Vizyon Belgesi" gerek yola çıkış noktası gerekse kapsamı bakımından, bugüne kadar Türkiye'de yapılmış ilk ve örnek bir çalışma olarak nitelendirilebilir. İlk kez bir ilçe belediyesi, ilçesinin geleceğe yönelik vizyonunun ve uygulama araçlarının tanımlandığı bütüncül bir çalışmanın gerçekleştirilmesine ilişkin bir talepte bulunmuştur. Söz konusu talebin gerçekleştirilmesi doğrultusunda yapılan çalışma da yöntemi ve içeriği itibari ile özgün bir yaklaşım ortaya koymaktadır.

Doğal-ekonomik-sosyal ve yapılı çevre etkileşimleri, bölge ve il ölçeğinde hazırlanmış üst ölçekli stratejik ve mekânsal planların bir adım ötesine gidilerek; Çerkeş İlçesi'nin kendi potansiyel ve fırsatlarının nasıl değerlendirilebileceği ve uygulama araçlarının neler olabileceği, gerçekleştirilen çalışma kapsamında ele alınmıştır. Bu noktada; Çerkeş Vizyon Belgesi'nde ortaya konulan hedeflerin, ilçe merkezi ve çevresi bütününde ilerleyen dönemlerde yapılması planlanan farklı tür ve ölçekteki planlara ve kalkınma çalışmalarına yol gösterici "öneriler" niteliğinde geliştirildiğinin altı çizilmelidir. Diğer bir deyişle, Çerkeş Vizyon Belgesi'nin temel misyonu; kilit karar vericilerin, bütüncül bir bakış açısı oluşturmalarını ve farklı gelişme stratejilerini söz konusu bakış açışı kapsamında değerlendirmelerini desteklemektedir.

Anılan çalışmanın hazırlık sürecinde, bugüne kadar Çerkeş ile ilgili hazırlanmış her türlü makale, rapor, plan ve proje bilgileri derlenmiş olup; arazi çalışmaları ve 46 köyde muhtarlarla gerçekleştirilen anketler ile de, geçmişten bugüne Çerkeş'in doğal, ekonomik ve sosyal yapısı araştırılmıştır. Çerkeş'in parçası olduğu TR82 Çankırı-Kastamonu-Sinop Düzey 2 Bölgesi için hazırlanan 2014-2023 Bölge Planı, Sinop-Çankırı-Kastamonu 1/100.000 Ölçekli Çevre Düzeni Planı, Çankırı 2013 İl Çevre Durum Raporu, KUZKA (Kuzey Anadolu Kalkınma Ajansı) tarafından hazırlanan Çerkeş İlçe Analizi, TÜİK (Türkiye

İstatistik Kurumu) Nüfus ve Tarımsal Üretim İstatistikleri, Çerkeş İlçesi'nin Beşeri ve Ekonomik Coğrafyası Kitabı çalışmada faydalanılan temel bilgi ve veri kaynaklarıdır.

Çalışmalar sonucunda ortaya konulan Çerkeş Vizyon Belgesi;

- Potansiyelini Değere Dönüştüren Çerkeş,
- Bölgesinde Fark Oluşturan Çerkeş,
- Yaşanabilir Kent Çerkeş,
- Ekonomisi Canlanan Çerkeş,
- Sınırlarını Aşan Çerkeş

olmak üzere sınıflandırılarak, 5 ayrı kitapçıktan oluşan bir set halinde sunulmuştur. Bahsedilen çalışmada "Birleşmiş Milletler Sürdürülebilir Kalkınma Hedefleri" de göz ardı edilmemiş, hatta vizyon bileşenlerinin her birinin hangi hedefe/hedeflere katkı sunduğu ortaya konulmuştur.

Sınırlarını Aşan Çerkeş kitapçığı, Potansitelini Değere Dönüştüren Çerkeş kitapçığında tarif edilen yaklaşım ve kriterlere sadık kalarak ilgili sürdürülebilir kalkınma hedefleri kapsamında geliştirilen stratejileri içermektedir.

## İçindekiler


- **Potansiyelini Değere Dönüştüren Çerkeş**

**4. Amaç:** Sınırlarını Aşan Çerkeş

**Hedef A:** Uluslararası/Ulusal/Bölgesel Entegrasyonun Güçlendirilmesi

**Strateji A.1.** Çerkeş Dışında Yaşayan Çerkeşlilere Dair Bir Veri Tabanı Oluşturulması
**Strateji A.2.** Yavaş Şehir, Tarihi Kentler Birliği, Kardeş Kentler Birliği Gibi Uluslararası ve Ulusal Ağlarla İrtibata Geçilmesi

**Hedef B:** İletişim Olanaklarının Etkin Kullanımının Sağlanması

**Strateji B.1.** Çerkeş Halkının Görüşlerini Alarak Bir Çerkeş Tanıtım Paketi Hazırlanması
**Strateji B.2.** Çerkeş Belediyesi için Sosyal Medya Hesaplarının Açılması
**Strateji B.3.** Fotoğraflarla Çerkeş Adında 2 Günlük Bir Foto-Safari Düzenlenmesi

**Hedef C:** Güçlü İşbirlikleri Kurularak Finansman Olanaklarının Artırılması

**Strateji C.1.** Çerkeş Belediyesi Öncülüğünde Bir Proje Geliştirme, Uygulama ve Koordinasyon Merkezi'nin Kurulması
**Strateji C.2.** Konusunda Uzmanlaşmış STK'larla Ortak Projeler Geliştirilmesi
**Strateji C.3.** Çerkeş Vizyon Belgesi'nin Tanıtılması ve Fon Kaynakları Yaratılması

- **Sürdürülebilir Kalkınma Hedefleri Nelerdir?**

"Sınırlarını Aşan Çerkeş" Amacı Kapsamında Yer Alan Sürdürülebilir Kalkınma Hedefleri

# Potansiyelini Değere Dönüştüren Çerkeş

*Çerkeş vizyonu, "merkez ve çevre" ilişkilerinde "tamamlayıcılık" ilkesinin gözetilmesi ve her iki alanda karşılıklı ilişkilerin güçlendirilerek aralarında olumlu etkileşimlerin yaratılması esas alınarak oluşturulmuştur.*

| Küme Adı | Kümeyi Oluşturan Yerleşimler | Temel Karakteristikleri |
|---|---|---|
| Kentsel Gelişim Odağı | İlçe Merkezi | Kentsel fonksiyonların yer aldığı İlçe Merkezi ve yakın alanlar |
| Bitkisel Üretim Odağı | Çalcıören-Şeyhdoğan-Gelik-Aliözü-Kadıözü | Bitkisel üretimin (özellikle tahıllar ve yem bitkileri) öne çıktığı ve nadas uygulamasının yapıldığı alanlar |
| Rekreasyon Odağı | Bozoğlu | Uluçay'dan başlayan ve LÖSEV Doğal Yaşam Parkı Alanı'na doğru uzanan rekreasyon-yürüyüş-dinlenme aksına eklemlenebilecek, İlçe Merkezi'ne yakın alan |
| Hayvancılık ve Kırsal Kalkınma Odağı | 1.Derece: Bayındır-Dikenli-Kadıköy-Kiremitçi-Türbaşı-Örenköy -Saraycık-Halkaoğlu-Akhasan<br><br>2.Derece: Yakuplar-Karga-Dağçukurören -Yeşilöz-Karamustafa-Saçak-Yalıözü-Güzelyurt- Hacılar -Aydınlar-Bedil-Çördük-Yeniköy-Belkavak-Örenli | Çoğunlukla büyükbaş ve kanatlı hayvancılık faaliyetlerinin yapıldığı, meraların bulunduğu, yem bitkilerinin üretildiği, hayvancılık açısından önemli alanlar |
| Ekoturizm Odağı | 1.Derece: Yumaklı-Ağaca-Yoncalı<br><br>2.Derece: Kısaç | Kızılcahamam aksında yer alan, doğal yapısı ve peyzaj öğeleri bakımından Kızılcahamam-Işık Dağı ekoturizm aksına eklemlenebilecek alanlar |
| Meyvecilik Geliştirme Odağı | Taşhanlar-Beymelik-Yıprak-Meydan-Gökçeler-Çaylı-Karaşar-Kuzören-Kabak-Uluköy-Fındıcak-Dodurga-Afşar-Karacahöyük-Çakmak | Gerede Çayı vadi tabanı ve yamaçlarda yer alan, nüfusun çoğunluğunun göç ettiği köylerden oluşan, Çerkeş Merkez ve güneydeki yerleşimlere göre ortalama sıcaklıkların 5-6 °C derece fazla olduğu alanlar |
| Ormancılık Faliyetleri Odağı | Göynükçukuru-Kuzdere | Gerede sınırında yer alan, çoğunlukla orman örtüsü ile kaplı olan, orman ürünleri üretimi ve arıcılık faaliyetlerinin yapıldığı alanlar |

*İlçe bütününde yapılan değerlendirmeler sonucunda; Çerkeş İlçesi Mekânsal ve Fonksiyonel Kümeler Haritası (sayfa 6-7) ile İlçe Merkezine İlişkin Öngörüler Şeması (sayfa 8-11) üretilmiştir. Söz konusu harita ve şemada ortaya konulan ana yaklaşımlar vizyon belgesinin açıklandığı kitapçıklarda stratejiler bazında detaylandırılarak sunulmuştur.*

| Gelişme Stratejileri |
|---|
| • Çevresel kalitenin yükseltilmesi<br>• Tarihi ve kültürel alanların turizme kazandırılması<br>• Ticaret alanlarının yeniden düzenlenmesi<br>• Kentsel altyapının geliştirilmesi<br>• Yatırım teşviklerinin tanıtılması ve değerlendirilmesi |
| • Bitkisel üretimin geliştirilmesi ve verimliliğin artırılması |
| • İlçe merkezinde Uluçay ile başlayan rekreasyon-dinlenme aksının devamı niteliğinde peyzaj düzenlemesi ve çevresel kalitenin yükseltilmesi<br>• LÖSEV Doğal Yaşam Merkezi Projesinin Tamamlanması ( LÖSEV Yönetim Kurulu ile iletişime geçilerek Proje'nin yeniden gündeme taşınması, Proje'nin hayata geçirilmesi için gerekli politik, lojistik ve idari desteğin verilmesi) |
| • Hayvancılığın geliştirilmesi için mera ıslah çalışmalarının hızlandırılması, otlatma planlarının hazırlanması ve uygulanmasının sağlanması<br>• Kanatlı hayvan sektörünün geliştirilmesi (Aytaç Tesisleri'nin kapasitesi dikkate alınarak kanatlı sektörünün geliştirilmesi, sözleşmeli üretim yapabilecek tavuk çiftliklerinin ilçe merkezine uzak, kuzey-kuzeydoğu aksına yönlendirilmesi)<br>• Süt sığırcılığı ve besiciliğin geliştirilmesi amacıyla Entegre Hayvancılık Sahası oluşturulması (kayıt, hayvan sağlığı, hayvan besleme, gübre yönetimi, süt toplama vb hizmetlerin bir arada sağlanması), süt ve süt ürünleri sanayi konusunda Çerkeş orjinli bir üretim ve markalaşmaya gidilmesi (Çerkeş markalı ayran, süt, peynir, yoğurt üretimi yapacak mandıraların kurulması, bu konuda Süt Birliği'nin öncülük etmesi)<br>• Hayvan hastalıkları konusunda etkin bir izleme ve önleme sisteminin kurulması<br>• Arıcılığın bir sektör olarak teşvik edilmesi (arıcılık potansiyelinin araştırılması, öne çıkan köylerde üreticilere yönelik eğitimler düzenlenmesi, pazarlama faaliyetlerinin geliştirilmesi, Çerkeş Balı için patent başvurusu ve markalaşma sürecinin başlatılması) |
| • Ekoturizme yönelik eğitim ve altyapı geliştirme çalışmaları yürütülmesi<br>• Bölgesel ekoturizm odaklarına Çerkeş'in eklemlenmesi için stratejilerin geliştirilmesi (Ilgaz-Kızılcahamam-Safranbolu potansiyeli), Seyahat acentaları ve tur operatörlerine dair bir veri tabanı oluşturulması, iletişime geçilmesi<br>• Kadın ve gençlere yönelik kapasite geliştirme faaliyetleri düzenlenmesi (bir grup kadın ve gencin ekoturizm konusunda başarıyı yakalamış bir kente deneyim paylaşımı amacıyla götürülmesi) |
| • Arazi toplulaştırması faaliyetlerinin hızlandırılarak katma değeri yüksek, pazar odaklı ve profesyonel meyveciliğin (vişne, kiraz, şeftali) teşvik edilmesi, büyük üreticilerin bölgeye çekilmesi |
| • Erozyon Kontrolü ve Ağaçlandırma (Orman içi kamu arazilerinde ceviz, badem, akasya gibi fidanların dikilmesi yoluyla çiftçilere alternatif geçim olanakları yaratılması, Orman kenarındaki özel mülkiyet alanlarında vişne, elma gibi fidanların dikilmesi için gerekli desteklerin sağlanması)<br>• Arıcılık potansiyelinin değerlendirilmesi, verimde artış sağlanmasına yönelik eğitim çalışmaları gerçekleştirilmesi |

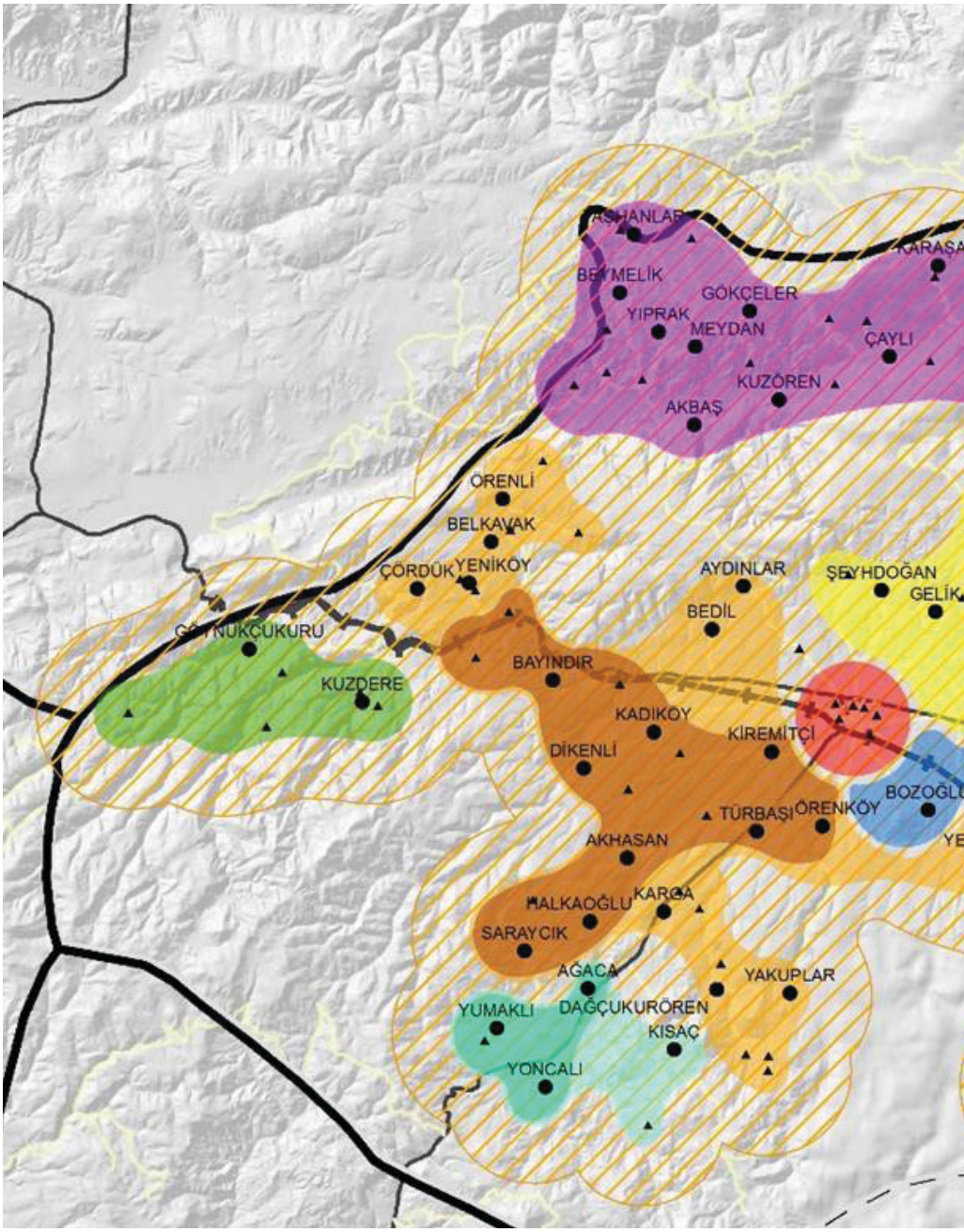
ASHANLAR
KARAŞA
BEYMELİK
GÖKÇELER
YIPRAK
MEYDAN
ÇAYLI
KUZÖREN
AKBAŞ
ÖRENLİ
BELKAVAK
ÇORDUK
YENİKÖY
AYDINLAR
ŞEYHDOĞAN
GELİK
BEDİL
GÖYNÜKÇUKURU
BAYINDIR
KUZDERE
KADIKÖY
KİREMİTÇİ
DİKENLİ
BOZOĞLU
TÜRBAŞI
ÖRENKÖY
AKHASAN
YE
HALKAOĞLU
KARGA
SARAYCIK
AĞACA
YAKUPLAR
YUMAKLI
DAĞÇUKURÖREN
KISAÇ
YONCALI

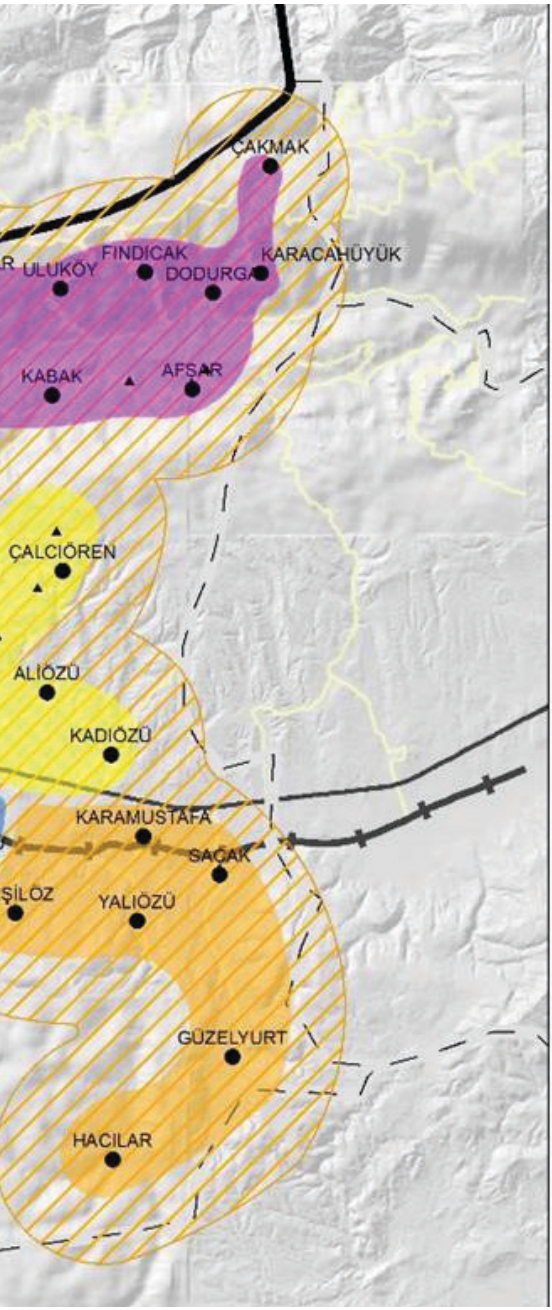


ÇERKEŞ BELEDİYESİ

## İLÇE GELİŞİM STRATEJİSİ

## MEKANSAL ve FONKSİYONEL KÜMELER

**1. Seviye**

- Kentsel Gelişim Odağı
- Sağlıklı Yaşam ve Rekre. O.
- Bitkisel Üretim Odağı
- Hayvancılık ve Kırsal Kal. O.
- Eko-turizm Odağı
- Ormancılık Faaliyetleri Odağı
- Meyvecilik Geliştirme O.

**2. Seviye**

- Hayvancılık ve Kırsal Kal. O.
- Eko-turizm Odağı

**3. Seviye**

- İlçe Bütünü

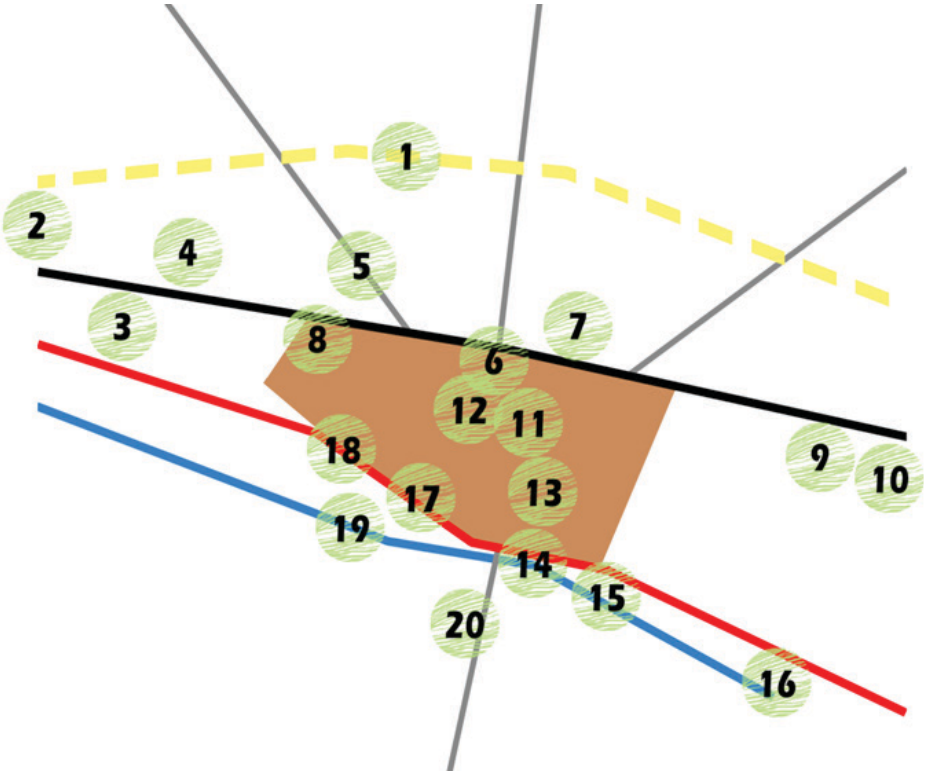


1. OTOYOL
2. LOJİSTİK
3. AYTAÇ
4. ENTEGRE HAYVANCILIK SAHASI
5. KÖY BAĞLANTILARI
6. OTOGAR
7. YÖRESEL ÜRÜNLER TİCARET ALANI
8. KÜÇÜK SANAYİ SİTESİ
9. OSB
10. MESLEK YÜKSEKOKULU
11. RESTORASYON VE KENTSEL TASARIM
12. TİCARET MERKEZİ
13. HAYVAN PAZARI
14. ULUÇAY
15. REKREASYON AKSI
16. LÖSEV SAHASI
17. İSTASYON
18. DEMİRYOLU ALTYAPISI
19. KIRSAL YAPILAŞMA
20. KENTSEL GELİŞME YÖNÜ

**1.OTOYOL:**
Gerede-Merzifon otoyol projesinin kentsel gelişim açısından dikkate alınması, Lojistik altyapının güçlendirilmesi, sanayi ve ticaret alanları ile ilişkilerin kurulması

**2.LOJİSTİK:**
İlçe bütünündeki tarım ve sanayi faaliyetlerini destekleyecek ve ulusal pazarlara erişimi sağlayacak nitelikte lojistik altyapının güçlendirilmesi

**3.AYTAÇ:**
Tesisin Lojistik ve Entegre Hayvancılık Sahası ile ilişkilendirilmesi

**4.ENTEGRE HAYVANCILIK SAHASI:**
Aytaç tesisleri ve ulaşım bağlantılarıyla ilişkilendirilecek şekilde bir Entegre Hayvancılık Sahası'nın oluşturulması

**5.KÖY BAĞLANTILARI:**
Kırsal yerleşimlerin İlçe Merkezi'yle bağlantılarının güçlendirilmesi

**6.OTOGAR:**
Otobüs terminalinin E80 Karayolu kenarında konumlandırılması

**7.YÖRESEL ÜRÜNLER TİCARET ALANI:**
Otogar ile bağlantılı şekilde, E80 Karayolu kenarında yöresel ürünler satış noktalarının oluşturulması

**8.KÜÇÜK SANAYİ SİTESİ:**
Küçük Sanayi Sitesi için alternatif alan oluşturulması

**9.OSB:**
Altyapı eksikliklerinin giderilmesi ve yatırım teşviklerinin tanıtılarak OSB'ye yeni yatırımcıların çekilmesi, 2. Etapta ihtisaslaşmaya (hayvancılık) gidilmesi

**10.MESLEK YÜKSEKOKULU:**
Mevcut binaların bir kampüs alanına dönüştürülmesi için altyapı eksiklerinin tamamlanması, MYO ile İlçe Merkezi arasında toplu taşıma bağlantılarının güçlendirilmesi ve OSB ile ilişkilendirilmesi

**11.RESTORASYON VE KENTSEL TASARIM:**
Eski Çerkeş Evleri Restorasyon Sahası; kentsel tasarım, peyzaj düzenlemesi ve yayalaştırma çalışmalarının yapılması

**12.TİCARET MERKEZİ:**
Ticaret alanlarının yeniden düzenlenmesi, mevcut Belediye hizmet binasının veya Belediye'nin satın aldığı eski konağın Çerkeş Proje Geliştirme, Uygulama ve Koordinasyon Birimi ve çok amaçlı sosyal tesis olarak düzenlenmesi, ticaret merkezi ve çevresinde doğal ve tarihi dokuyla uyumlu ortak bina dış cephe uygulamasına gidilmesi

**13.HAYVAN PAZARI:**
Hayvan Pazarı'nın İlçe Merkezi'nin dışına taşınması

**14.ULUÇAY:**
Uluçay'ın kent kimliğinde yer edinmesi ve çay boyunca peyzaj düzenlemeleri yoluyla ortak kullanım alanlarının oluşturulması (kentsel park-yürüyüş alanları-bisiklet yolları vb.)

**15.REKREASYON AKSI:**
Ticaret merkezinden Uluçay'a ve LÖSEV Sahası'na uzanan alanda Kentsel Rekreasyon Aksı oluşturulması

**16.LÖSEV SAHASI:**
Doğal Yaşam Parkı Projesi'nin hayata geçirilmesi ve kentsel rekreasyon aksıyla bütünleştirilmesi

**17.İSTASYON:**
İstasyon ile ticaret merkezi ve restorasyon sahası bağlantılarının güçlendirilmesi

**18.DEMİRYOLU ALTYAPISI:**
Demiryolu altyapı iyileştirme ve kapasite artırma çalışmalarını dikkate alarak demiryolunun kent yaşamında daha hissedilir ve işlevsel hale getirilmesi

**19.KIRSAL YAPILAŞMA:**
Uluçay boyunca kırsal yapılaşma esaslarının yeniden tanımlanması ve mevcut kent kimliğini kaybetmeden besihanelerin İlçe Merkezi dışında konumlandırılması

**20.KENTSEL GELİŞME YÖNÜ:**
Kentsel gelişimin güneyde Uluçay'ı içine alacak şekilde yönlendirilmesi

1.
A

Bölge
Oluş

2.
A

Yaşa
Kent

3.
A

Ekon
Canl

4.
Amaç

Sınırlarını
Aşan Çerkeş

## Sınırları Aşan Çerkeş

### Hedef A:

Uluslararası/Ulusal/Bölgesel Entegrasyonun Güçlendirilmesi

#### Strateji A.1.

Çerkeş Dışında Yaşayan Çerkeşlilere Dair Bir Veri Tabanı Oluşturulması

Çerkeş yerel halkının hemşerilik bağlarının güçlü olması ve büyük kentlerde yüksek eğitim seviyeli Çerkeşlilerin bulunması önemli bir potansiyel oluşturmaktadır.

Bu potansiyelin verimli bir şekilde kullanılabilmesi için Çerkeş dışında yaşayan Çerkeşlilere dair bir veri tabanı oluşturulması planlanmıştır. Buna ek olarak düzenlenen festivallere Çerkeş dışında yaşayan Çerkeşlilerin katılımı sağlanmalı, Çerkeşli entelektüellerin yöreye dair görüşlerini yazabileceği bir blog oluşturulmalıdır.

## Strateji A.2.

### Yavaş Şehir, Tarihi Kentler Birliği, Kardeş Kentler Birliği gibi Uluslararası ve Ulusal Ağlarla İrtibata Geçilmesi

Yavaş Şehir, Tarihi Kentler Birliği, Kardeş Kentler Birliği gibi uluslararası ve ulusal ağlarla irtibata geçilmesi, söz konusu ağlarda Çerkeş'in tanıtımının yapılması ve ortak projelerin geliştirilmesi; yapılan çalışmaların yerel, ulusal ve uluslararası mecralarda tanıtılmasını ve finansal açıdan destek bulmasını kolaylaştıracaktır.

## Hedef B:
İletişim Olanaklarının Etkin Kullanımının Sağlanması

### Strateji B.1.
Çerkeş Halkının Görüşlerini Alarak bir Çerkeş Tanıtım Paketi Hazırlanması

Çerkeş halkının görüşlerini alarak, 5-10 dakikalık tanıtım filmi, logo ve sloganlardan oluşan kimlik tasarımı ve web sitesini kapsayan bir Çerkeş Tanıtım Paketi hazırlanması gerekmektedir. Yerel ve ulusal ölçekte Çerkeş ve Çerkeş'te yapılan çalışmaların tanıtımlarının yapılması için ortak bir dil oluşturulması önem arz etmektedir.

## Strateji B.2.

### Çerkeş Belediyesi için Sosyal Medya Hesaplarının Açılması

Özellikle ülkedeki genç nüfus üzerinde etkili bir tanıtım yapabilmek amacı ile Çerkeş Belediyesi için facebook, twitter, instagram sosyal medya hesaplarının açılması ve Çerkeş'in tanıtımına yönelik bir paylaşım stratejisi hazırlanması ve bu strateji kapsamında hesapların yönetiminin yapılması planlanmıştır.



## Strateji B.2.

### Fotoğraflarla Çerkeş Adında 2 Günlük Bir Foto-Safari Düzenlenmesi

Fotoğraflarla Çerkeş adında 2 günlük bir foto-safari düzenlenmesi, çekilen fotoğrafların ilçe merkezinde ve sosyal medyada sergilenmesi; Çerkeş'e özgü doğal, tarihi ve kültürel kaynakların tanıtılması ve daha çok kişiye ulaştırılması adına önemli ve geri dönüşü yüksek bir yöntem olacaktır.

## Hedef C:

### Güçlü İşbirlikleri Kurularak Finansman Olanaklarının Artırılması

### Strateji C.1.

### Çerkeş Belediyesi Öncülüğünde Bir Proje Geliştirme, Uygulama ve Koordinasyon Merkezi'nin Kurulması

İlk etapta Çerkeş Belediye Başkanlığı bünyesinde kurularak daha sonra farklı statü kazandırılabilecek bir "Çerkeş Proje Geliştirme, Uygulama ve Koordinasyon Birimi"nin oluşturulması önerilmektedir. Çerkeş Vizyon Belgesi'nin metin düzeyinde kalmayıp uygulamaya dönüştürülmesi için atılacak ilk adım, böylesi bir yönetsel birimin oluşturulması olmalıdır. Yapının sağlıklı bir şekilde oluşturulması ve sürdürülebilmesi için kısa vadede karmaşık, ciddi finansal ve insan kaynağına ihtiyaç duyan bir birim veya merkez yerine; işlevsel, esnek ve zaman içerisinde kurumsallaşacak bir yapının oluşturulması önerilmektedir. Diğer bir yandan; Çerkeş Vizyon Belgesi'nin uygulanma sürecinde mevcut kamu kaynaklarının (Belediye ve Kaymakamlık bütçe olanakları) yanında diğer finansal destek arayışlarına girmek de gerekecektir. Bu konuda KUZKA, KOSGEB, Avrupa Birliği, İç İşleri Bakanlığı, Gıda Tarım ve Hayvancılık Bakanlığı, Birleşmiş Milletler, Büyükelçilik Fonları başvurulabilecek kuruluşlardır.

## Strateji C.2.
### Konusunda Uzmanlaşmış STK'larla Çerkeş'e Yönelik Ortak Projeler Geliştirilmesi

Yapılan çalışmalarda Tarih/kültür mirası konularında Çekül, kadın girişimcilik konusunda KAGİDER gibi konusunda uzmanlaşmış sivil toplum kuruluşları ile ortak projeler geliştirilmesi, yapılan çalışmaların hem tanıtımı, hem uygulanması hem de kaynak yaratılması aşamalarında katkı sağlayacaktır.

## Strateji C.3.

### Çerkeş Vizyon Belgesi'nin Tanıtılması ve Fon Kaynakları Yaratılması

Projelerin hayata geçirilmesi aşamasında kamusal kaynakların yanı sıra yerel, bölgesel, ulusal ve uluslararası KUZKA, AB-IPARD, KOSGEB gibi fon kuruluşlarıyla bir araya gelinerek Çerkeş Vizyon Belgesi'nin tanıtılması ve fon kaynakları yaratılması adına fırsat sağlanması gerekmektedir.

# Sürdürülebilir Kalkınma Hedefleri Nelerdir

*Sürdürülebilir Kalkınma Hedefleri, diğer bir deyişle Küresel Hedefler, yoksulluğu ortadan kaldırmak, gezegenimizi korumak ve tüm insanların barış ve refah içinde yaşamasını sağlamak için evrensel eylem çağrısıdır.*

Bu 17 Hedef, Binyıl Kalkınma Hedeflerinin başarılarının üzerine inşa edilmekte; bir yandan da diğer önceliklerin yanı sıra iklim değişikliği, ekonomik eşitsizlik, yenilikçilik, sürdürülebilir tüketim, barış ve adalet gibi yeni alanları içeriyor. Hedefler birbiriyle bağlantılıdır; bir hedefte başarının anahtarı, birbiriyle ortak yönleri olan sorunları hep birlikte ele almaktır.

SKH'ler, gelecek nesiller adına yaşamı sürdürülebilir biçimde iyileştirmek için, bugünden doğru seçimleri yapacak şekilde ortaklık ve pragmatizm ruhuyla yürür. Tüm ülkelere, kendi önceliklerine ve dünyanın karşı karşıya olduğu çevre sorunlarına uygun olarak benimseyecekleri açık rehberlik ve hedefler sağlar. Sürdürülebilir Kalkınma Hedefleri, kapsayıcı bir gündemdir. Yoksulluğun kök nedenlerine iner ve hem insanlar hem de gezegenimiz için pozitif değişiklik yapmak üzere bizleri birleştirir. "2030 Gündemi'ni desteklemek UNDP'nin birinci önceliğidir" diyor UNDP Başkanı Helen Clark. "Sürdürülebilir Kalkınma Hedefleri; yoksulluk, iklim değişikliği ve çatışmalar gibi, dünyamızın karşı karşıya olduğu ağır zorlukların bazılarını çözümlememiz için bize ortak bir plan ve gündem sağlıyor. UNDP, ilerlemeyi sağlayacak ve ülkeleri sürdürülebilir kalkınma yolunda destekleyecek deneyim ve uzmanlığa sahiptir."

Altyapı yatırımı ve yenilik, ekonomik büyüme ve kalkınmanın kritik itici güçleridir. Dünya nüfusunun yarıdan fazlası kentlerde yaşadığından, toplu taşımacılık ve yenilenebilir enerji her zamankinden daha çok önem kazanmıştır.

Aynı şekilde, yeni endüstriler ve bilgi ve iletişim teknolojilerinin büyümesi de önemlidir. Teknolojik ilerleme, yeni iş imkanları yaratma ve enerji verimliliğini artırma gibi ekonomik ve çevresel sorunlara kalıcı çözümler bulmanın anahtarıdır.

Sürdürülebilir endüstrilerin desteklenmesi ve bilimsel araştırma ve yeniliğe yatırım yapılması, sürdürülebilir kalkınmayı mümkün kılan önemli yollardır.

Dünyada İnternet erişimine sahip olmayan 4 milyardan fazla insan vardır; ayrıca bunların %90'ı gelişmekte olan ülkelerdedir. Bilgi ve birikime eşit erişimi sağlamanın yanı sıra yenilik ve girişimciliği geliştirme açısından, dijital eşitsizliği gidermek kritik önem taşımaktadır.

Sürdürülebilir Kalkınma Hedefleri ancak küresel ortaklık ve işbirliği için güçlü taahhüt ile gerçekleştirilebilir. Gelişmiş ülkelerin sağladığı resmi kalkınma yardımları 2000 ile 2014 arasında %66 oranında artmış olmakla birlikte, çatışmalar veya doğal afetlerin yarattığı insani krizler nedeniyle, mali kaynak ve yardım talepleri artmaya devam ediyor. Ayrıca birçok ülke de, büyüme ve ticareti teşvik etmek için Resmi Kalkınma Yardımlarına ihtiyaç duyuyor.

Dünyamız günümüzde, tüm zamanlardan daha fazla birbiriyle bağlantılı hale gelmiştir. Teknoloji ve bilgi birikimine erişimin artırılması, fikirleri paylaşma ve yeniliği desteklemede önemli bir yöntemdir. Gelişmekte olan ülkelerin borçlarını yönetmelerine yardım edecek politikaların koordine edilmesi ve en az gelişmiş ülkelere yatırımların teşvik edilmesi, sürdürülebilir büyüme ve kalkınmanın başarılmasında hayati önem taşıyor.

Hedefler, tüm hedefleri başarmak üzere ulusal planları desteklemek suretiyle Kuzey-Güney ve Güney-Güney işbirliğini artırma amacını güdüyor. Uluslararası ticaretin geliştirilmesi ve gelişmekte olan ülkelerin ihracatını artırmalarına destek verilmesi, adil ve açık, herkesin yararına olan, evrensel kurallara dayalı ve hakkaniyetli bir ticaret sistemini oluşturmanın unsurlarıdır.

ÇERKEŞ
1870
BELEDİYE BAŞKANLIĞI